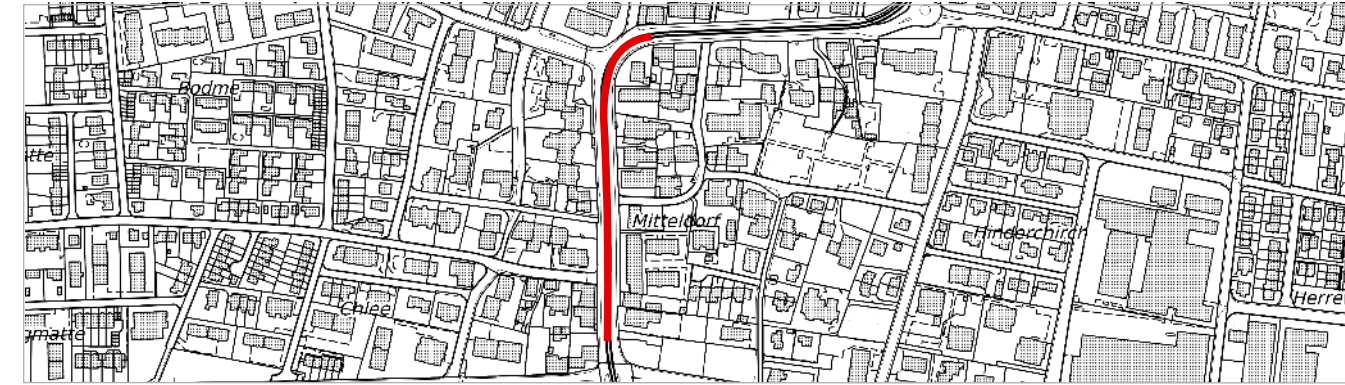



Gemeinde Reinach

Baulinienplan Hauptstrasse

Öffentliche Mitwirkung



ÜBERSICHTSPLAN 1:6'000









Von der Bau- und Umweltschutzdirektion beschlossen mit Entscheid	Nr. xxxx	vom xx.xx.xxxx
Publiziert im Amtsblatt	Nr. xxxx	vom xx.xx.xxxx
Aufgelegt in der Gemeindeverwaltung Reinach	vom xx.xx.xxxx	bis xx.xx.xxxx
Von der Bau- und Umweltschutzdirektion rechtskräftig erklärt mit Entscheid Nr.	xxxx	vom xx.xx.xxxx
CAD-SYSTEM: cadwork V23	TIEFBAUAMT BASEL-LANDSCHAFT Geschäftsbereich Verkehrsinfrastruktur	
PLANFORMAT: 630 x 297 mm	MASSSTAB: 1:1000	
PLANNUMMER PROJEKTVERFASSER 81123_Pla1_Festlegung_kantBL	PLANNUMMER TBA	
PROJEKTVERFASSER	INDEX	DATUM
 Sterli + Ruggli Ingenieure + Raumplaner AG Unterdorfstrasse 38, Postfach 4415 Lausen 061 926 84 30	—	14.12.2018
	A	17.04.2019
	B	
	C	
	GEZ.	KONTR.
	TS	BB
	NA	

Legende

Verbindlicher Planinhalt

-  Kantonsstrassen-Baulinie (§ 97 RBG)
-  provisorische Kantonsstrassen-Baulinie (§ 97 Abs. 4 RBG)

Orientierender Planinhalt

-  rechtskräftige Kantonsstrassen-Baulinie
-  rechtskräftige kommunale Gestaltungsbaulinie
-  rechtskräftige Gemeindestrassen-Baulinie
-  geplante Gemeindestrassen-Baulinie (Bau- und Strassenlinienplan Teilplan 5)
-  geplante Gemeindestrassen-Baulinie (Bestandteil QP Stadthof)
-  geplante kommunale Gestaltungsbaulinie (Bestandteil QP Stadthof)

Situation

